







Konzeption Radverkehr Aschersleben

Bezeichnung: Geplantes Radverkehrsnetz

IB Ingenieurbüro Buschmann
 Vertikalanlage, Straßen- und Tiefbau
 Kienitzstr. 39 112 Magdeburg
 Tel./Fax: 0391 652 61 700

Anlage: 7
 Blatt: beschriftet
 geprüfte:

Legende

-  einseitiger Radweg/ Radfahrstreifen/
Radfahrspur für eine Fahrtrichtung
-  einseitiger Radweg/ Radfahrstreifen/
Radfahrspur für beide Fahrtrichtungen
-  beidseitiger Radweg/ Radfahrstreifen/
Radfahrspur
-  Querungshilfe für Radfahrer und Fußgänger an
Knotenpunkten bzw. stark belasteten Straßen
-  Führung des Radverkehrs über verkehrsarme
oder verkehrsberuhigte Straßen
-  Eineradweg, Promenadenring und Radverkehrs-
trasse teilweise im Grünbereich

ISEK
Stadt Aschersleben

Anhang 14

Machbarkeitsstudie touristische Radtour

Planung der Führung der Radtouren

Quelle: Ingenieurbüro Buschmann
 ohne Maßstab